

海口市民政局

海口市民政局 关于发布海口市 2023 年第一批城镇道路 标准地名的公告

经市政府批准，现将海口市 2023 年第一批城镇道路标准地名公告如下：

一、市区 2 条道路的命名、1 条道路的起止点变更和 1 条道路的更名

1. 丘美路：东起丘海大道，西至美华路，东西走向，长 504.99 米，宽 15 米。

2. 国丰路：南起国兴大道，北至海府二横路，南北走向，长 445 米，宽 12 米。

3. 长天路：南起 G98 高速，北至滨海大道，南北走向，长 9.7 公里，宽 60 米。

4. “海瑞后路”更名为“清风路”：南起滨涯路，北至海濂一横巷，南北走向，长 1100 米，宽 15 米。（配套措施：

“海瑞后路”更名为“清风路”后相关的不动产证、身份证、工商营业执照等可暂不变更，继续有效，在换证、交易时再由相关部门予以变动。）

二、美兰机场 14 条新建道路的命名

1. 航安路：南起美兰机场工作区国内货站，北至航安一横路，南北走向，长 678 米，宽 25 米。

2. 航安东一路：南起美兰机场路，北至航安一横路，南北走向，长 500 米，宽 25 米。

3. 航安东二路：南起美兰机场路，北至航安一横路，南北走向，长 370 米，宽 14 米。

4. 航安东三路：南起美兰机场路，北至航安一横路，南北走向，长 437 米，宽 25 米。

5. 航安东四路：南起美兰机场路，北至航安一横路，南北走向，长 183 米，宽 14 米。

6. 航安一横路：东起航安东四路，西至航安路，东西走向，长 706 米，宽 25 米。

7. 航安二横路：东起航安东三路，西至航安东一路，东西走向，长 358 米，宽 14 米。

8. 空港北一路：南起美兰机场路，北至空港北一横路，南北走向，长 411 米，宽 25 米。

9. 空港北二路：南起美兰机场路，北至空港北二横路，南北走向，长 468 米，宽 25 米。

10. 空港北三路：南起美兰机场路，北至空港北二横路，南北走向，长 396 米，宽 14 米。

11. 空港北四路：南起空港北三横路，北至空港北二横

路，南北走向，长 339 米，宽 14 米。

12. 空港北一横路：东起空港北二路，西至空港北一路，东西走向，长 277 米，宽 25 米。

13. 空港北二横路：东起空港北四路，西至空港北二路，东西走向，长 650 米，宽 14 米。14. 空港北三横路：东起空港北四路，西至空港北三路，东西走向，长 347 米，宽 14 米。

三、美兰机场西南办公区域 5 条道路更名及注销航站楼 2 条道路名称

（一）因美兰机场的西北、西南办公区域分时段修建，导致机场西南办公区域道路名称与西北办公区域新建道路名称设计不统一，为体现美兰机场科学规划、科学建设，开放严谨有序管理的良好形象，为了使两个办公区域的命名体系更加便于识别，按照总体命名体系对西南区域原道路名称进行优化，将东西走向道路命名为“XX 横路”，南北走向道路命名为“XX 路”，故拟更名如下：

1. 美兰机场一横路更名为美兰机场一路。
2. 美兰机场二横路更名为美兰机场二路。
3. 美兰机场三横路更名为美兰机场三路。
4. 美兰机场一街更名为美兰机场一横路。
5. 美兰机场二街更名为美兰机场二横路。

（二）美兰机场 T2 航站楼修建完成并投入启用，原“航安一街”和“航安二街”道路发生变化，故拟注销掉“航安

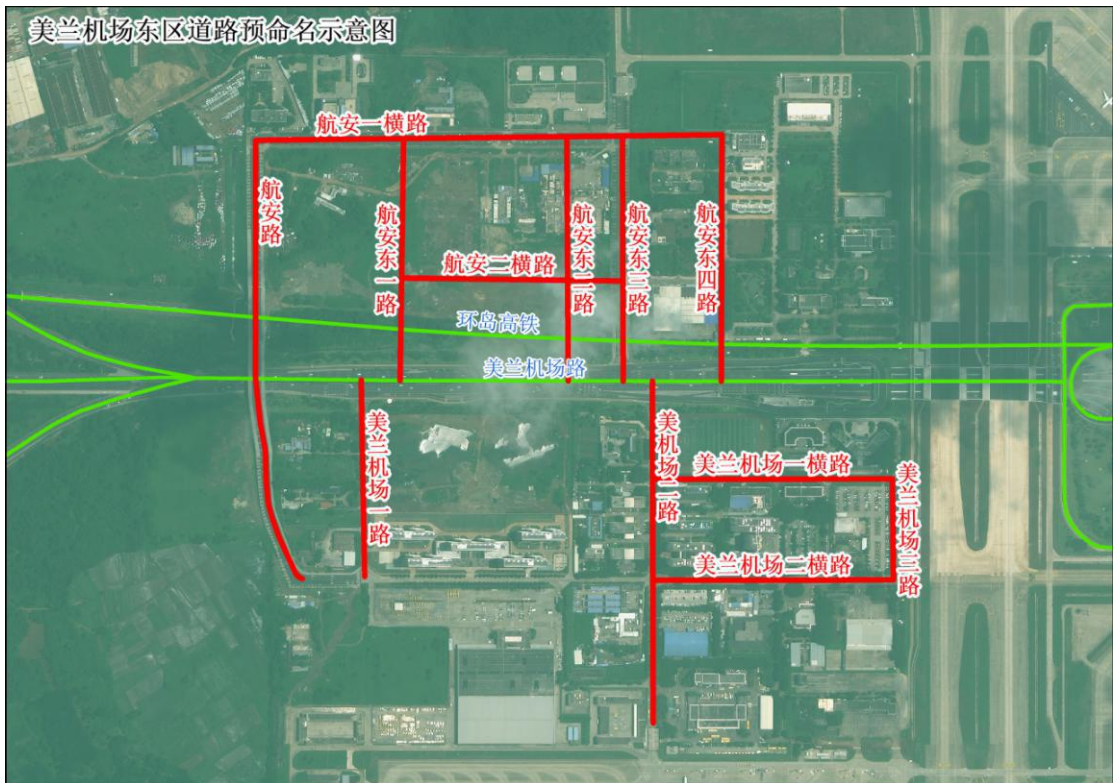
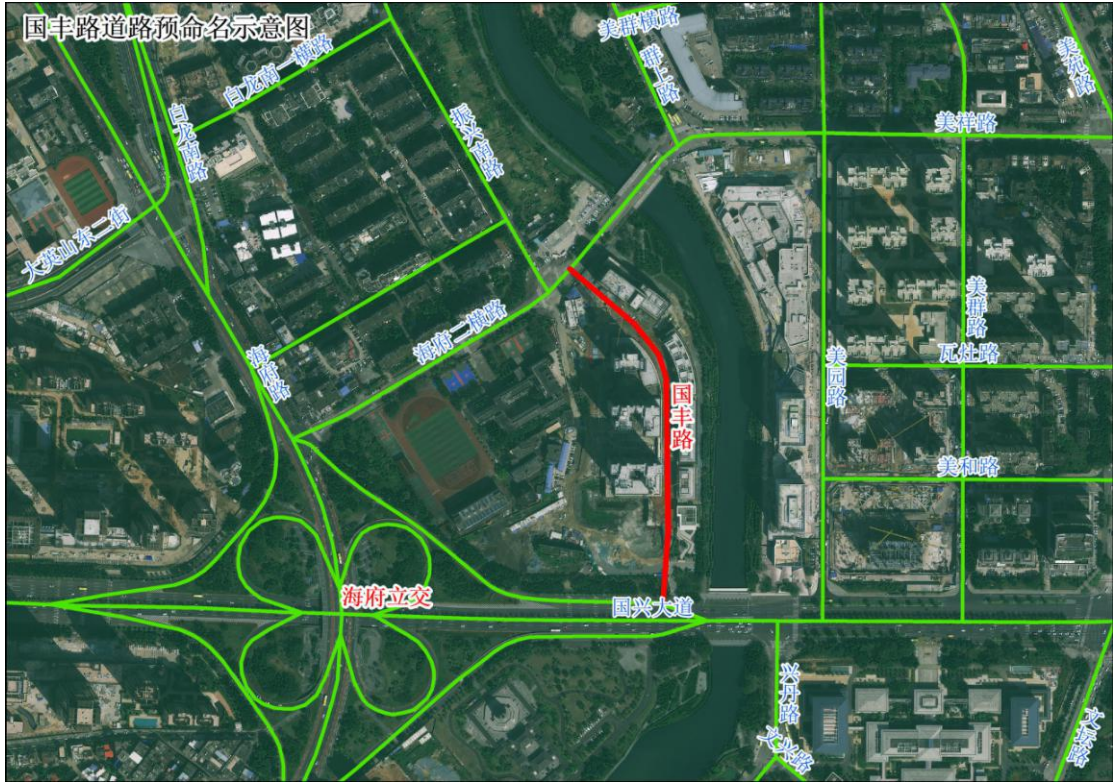
一街”和“航安二街”。

四、1座天桥命名

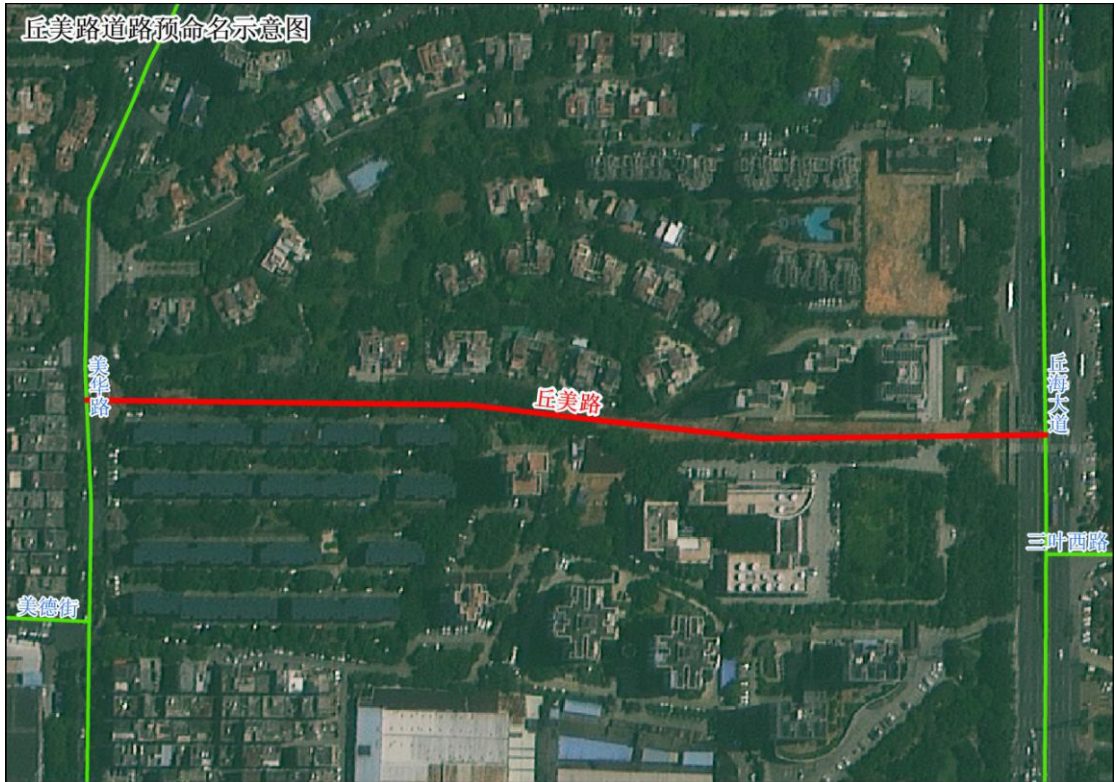
1. 司马坡天桥：位于司马坡岛旁，长60米，宽3米，铝合金架构简易天桥，横跨滨江路，根据“尊重历史、好记好找”的地名命名原则，故用岛名给天桥拟命名为司马坡天桥。



(此件主动公开；联系人：蔡兴勇；联系电话：68723717)



丘美路道路预命名示意图



司马坡天桥预命名示意图

